



MAGISTRÁT MĚSTA DĚČÍN

Odbor stavební úřad

Mírové nám. 1175/5, 405 38 Děčín IV

Datová schránka: x9hbpfn

stejnopis

Číslo jednací: MDC/14320/2023
Spisová zn.: MDC/116939/2022
Počet listů: 5
Počet příloh: 0

Vyřizuje: 
Telefon:
Fax:
E-mail: stavebni@mmdecin.cz

Děčín 01.02.2023

Státní pozemkový úřad, Krajský
pozemkový úřad pro Ústecký kraj
28. října č.p. 979/19
Děčín I-Děčín
405 02 Děčín 2

Statní pozemkový úřad
Doruceno: 05.04.2023
SPU 137798/2023
listy: 6 přílohy:



spu6998c1442ca

Toto rozhodnutí nabylo právní moci dnem:	
7.3.2023	
Vyřadeno dne:	Vyřadil:
29.3.23	h



ROZHODNUTÍ

STAVEBNÍ POVOLENÍ č. 2248/2023

VEŘEJNOU VYHLÁŠKOU

Výroková část:

Stavební úřad Magistrátu města Děčín, jako příslušný speciální stavební úřad podle § 40 odst. 4 písm. a) zákona č. 13/1997 Sb., o pozemních komunikacích, ve znění pozdějších předpisů (dále jen "zákon o pozemních komunikacích"), § 15 odst. 1 písm. c) zákona č. 183/2006 Sb., o územním plánování a stavebním řádu, ve znění pozdějších předpisů (dále jen "stavební zákon"), ve stavebním řízení přezkoumal podle § 111 stavebního zákona žádost o vydání stavebního povolení, kterou dne 04.11.2022 podal

Státní pozemkový úřad, Krajský pozemkový úřad pro Ústecký kraj, IČO 01312774, Husinecká č.p. 1024/11a, 130 00 Praha 3-Žižkov, který zastupuje spol. Vodohospodářský atelier, s.r.o., IČO 27724905, Růženec č.p. 634/54, Soběšice, 644 00 Brno 44

(dále jen "stavebník"), a na základě tohoto přezkoumání:

- I. **Vydává** podle § 115 stavebního zákona a § 18c vyhlášky č. 503/2006 Sb. o podrobnější úpravě územního rozhodování, územního opatření a stavebního řádu,

stavební povolení

na stavbu:

Dopravní opatření na Verneřicku (SO1-Pátevní polní cesty s výsadbou)

(dále jen "stavba") na pozemcích parc. č. 1238 (ostatní plocha), 1295 (trvalý travní porost), 1300 (ostatní plocha), 1355 (trvalý travní porost), 1548 (ostatní plocha), 1551 (ostatní plocha), 1552 (trvalý travní porost) v katastrálním území Loučky u Verneřic, parc. č. 2529 (ostatní plocha), 2544 (ostatní plocha) v katastrálním území Verneřice.

v rozsahu stavebních objektů:

SO1 – Pátevní polní cest s výsadbou

SO 101 Rekonstrukce vedlejší cesty VPC5-R v k.ú. Verneřice

SO 102 Rekonstrukce vedlejší cesty VC1A-R v k.ú. Loučky u Verneřic

SO 103 Výstavba vedlejší cesty VC1B v k.ú. Loučky u Verneřic

SO 104 Rekonstrukce vedlejší cesty VC7-R v k.ú. Loučky u Verneřic

SO 801 Doprovodná zeleň IP 10 N v k.ú. Verneřice

SO 802 Výsadba zeleně NKZ2-5 v k.ú. Loučky u Verneřic

Stručný popis stavby:

Vedlejší cesta VPC5-R (SO 101) je stávající, panelová cesta určená k rekonstrukci. Je napojena na stávající silnici II. třídy, vede východním směrem a je ukončena na hranici katastrálního území (p.p.č. 2529), které navazuje na katastrální území Loučky u Verneřic. Cesta je navržena jako vedlejší, jednopruhová, kategorie P 4,5/20 - volná šířka koruny 4,5 m (4,0 m + 2 x 0,25 m krajnice). Celková délka rekonstruovaného úseku cesty je 453,20 m. Povrch cesty je navržen z penetračního makadamu. Na cestě je navržena jedna výhybna ve staničení 0,354 km. Odvodnění povrchu vedlejší cesty je v celém úseku navrženo příčným sklonem do přilehlého terénu.

Vedlejší cesta VC1A-R (SO 102) je stávající cesta určená k rekonstrukci. Bude napojena na rekonstruovanou cestu VPC5, vede východním směrem a je ukončena na hranici p.p.č. 1548. Cesta je navržena jako vedlejší, jednopruhová, kategorie P 4,0/20 - volná šířka koruny 4,0 m bez krajnic. Celková délka rekonstruovaného úseku cesty je 990,60 m. Povrch cesty je navržen z penetračního makadamu. Na cestě jsou navrženy dvě výhybny ve staničení 0,400 km a 0,800 km. Odvodnění povrchu vedlejší cesty je v celém úseku navrženo příčným sklonem do přilehlého terénu.

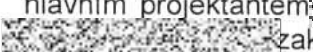

Vedlejší cesta VC1B (SO 103) je navržena, jako nová vedlejší cesta. Bude napojena na rekonstruovanou navrhovanou cestu VC1A-R, vede severovýchodním směrem od intravilánu Verneřic směrem ke k.ú. Merboltice. Cesta je navržena jako vedlejší, jednopruhová, kategorie P 4,0/20 - volná šířka koruny 4,0 m bez krajnic. Celková délka rekonstruovaného úseku cesty je 698,15 m. Povrch cesty je navržen z penetračního makadamu. Na cestě je navržena jedna výhybna ve staničení 0,397 km. Odvodnění povrchu vedlejší cesty je v celém úseku navrženo příčným sklonem do přilehlého terénu. Ve staničení 0,430 km bude vybudován brod z důvodů převedení akumulovaných a srážkových vod přes těleso komunikace. Brod je navržen délky 10,0 m, opevněný dlažbou z lomového kamene.

Vedlejší cesta VC7-R (SO 104) je stávající cesta určená k rekonstrukci. Bude napojena na stávající silnici III. třídy, vede severním směrem a je ukončena na hranici p.p.č. 1300. Cesta je navržena jako vedlejší, jednopruhová, kategorie P 4,0/20 - volná šířka koruny 4,0 m bez krajnic. Celková délka rekonstruovaného úseku cesty je 131,0 m. Povrch cesty je navržen z asfaltbetonu. Odvodnění povrchu vedlejší cesty je v celém úseku navrženo příčným sklonem do přilehlého terénu.

SO 801 Doprovodná zeleň je navržena jako jednořadá pravostranná výsadba dřevin podél polní cesty VPC5.

SO 802 Výsadba zeleně je navržena jako jednořadá výsadba dřevin podél cest VC1B A VC1A.

II. Stanoví podmínky pro provedení stavby:

1. Stavba „Dopravní opatření na Verneřicku (SO1-Páteřní polní cesty s výsadbou)“ bude provedena v souladu s projektovou dokumentací pro vydání stavebního povolení ověřenou hlavním projektantem  autorizovaný inženýr pro dopravní stavby,  - zakázka č. 11/22, ze 08/2022, ověřené ve stavebním povolení.
2. Stavba bude prováděna na pozemcích parc. č. 1238, 1295, 1300, 1355, 1548, 1551, 1552 v katastrálním území Loučky u Verneřic, parc. č. 2529, 2544 v katastrálním území Verneřice.
3. Případné změny nesmí být provedeny bez předchozího povolení speciálního stavebního úřadu.
4. Stavba bude dokončena do 2 let ode dne nabytí právní moci tohoto rozhodnutí.

5. Stavebník oznámí stavebnímu úřadu tyto fáze výstavby pro kontrolní prohlídky stavby:
 - Závěrečná kontrolní prohlídka.
6. Stavba bude prováděna stavebním podnikatelem.
7. Stavebník předem písemně oznámí termín zahájení stavby, název a sídlo stavebního podnikatele, který bude stavbu provádět.
8. Stavbu smí provádět pouze oprávněná právnická nebo fyzická osoba.
9. Stavba bude opatřena štítkem „Stavba povolena.“ Štítek obdrží stavebník po nabytí právní moci rozhodnutí. Stavebník je povinen jej před zahájením stavby umístit na viditelném místě u vstupu na staveniště a ponechat ho tam až do dokončení stavby, případně do vydání kolaudačního souhlasu.
10. Na stavbě bude veden stavební deník, který bude kdykoliv k dispozici při provádění kontroly stavby.
11. Při provádění stavby budou dodrženy předpisy týkající se bezpečnosti práce a ochrany zdraví, zejména zákon č. 309/2006 Sb., o zajištění dalších podmínek bezpečnosti a ochrany zdraví při práci a nařízení vlády č. 591/2006 Sb., o bližších požadavcích na bezpečnost a ochranu zdraví při práci na staveništích.
12. Pro provedení stavby budou použity jen takové výrobky, které splňují technické požadavky dle zákona č. 22/1997 Sb., o technických požadavcích na výrobky a ustanovení § 156 stavebního zákona.
13. Stavebník zajistí vytýčení veškerých inženýrských sítí na staveništi před zahájením stavby. Pracovníci zhotovitelů musí být s tímto vytýčením prokazatelně seznámeni.
14. Stavebník nejméně 15 dnů před zahájením stavebních prací oznámí správcům dotčených inženýrských sítí či vedení termín jejich provádění, v nezbytném případě si vyžádá jejich odborný dozor. Stavebník bude při provádění stavebních prací v blízkosti inženýrských sítí či vedení respektovat předem stanovené požadavky jejich správců. Před započatím stavebních prací stavebník prověří platnost jejich vyjádření a v případě nutnosti zajistí jejich aktualizaci.
15. Vyskytnou-li se při provádění výkopů inženýrské sítě či vedení v projektu nezakreslené, musí být další provádění stavby přizpůsobeno skutečnému stavu za dozoru příslušných správců těchto inženýrských sítí či vedení, aby nedošlo k jejich narušení nebo poškození.
16. Stavebník zajistí účinná technická a organizační opatření k tomu, aby v souvislosti se stavbou nedošlo ke znečištění nebo poškození pozemní komunikace. Vozidla vyjíždějící ze staveniště musí být řádně očištěna, aby neznečišťovala veřejná prostranství a pozemní komunikace, pokud přesto dojde ke znečištění pozemní komunikace, zajistit prostřednictvím zhotovitele bezodkladné provedení úklidu.
17. Budou dodrženy podmínky závazného stanoviska odboru životního prostředí Magistrátu města Děčín, na úseku odpadového hospodářství, ze dne 27.07.2022 pod č.j. MDC/71478/2022:
 - Investor (stavebník) je povinen zajistit využití nebo odstranění všech odpadů, které v rámci akce vzniknou, a to tak, že veškeré odpady (tzn. i odpady odstraňované zhotovitelem stavby) budou předány do zařízení určeného pro nakládání s odpady, případně osobám, které mají oprávnění odpad převzít dle § 13 zákona o odpadech.
 - Před předáním odpadů budou odpady soustředěny utříděné podle jednotlivých druhů a kategorií a zabezpečeny před znehodnocením, odcizením nebo únikem dle ust. § 13 zákona o odpadech.
 - Doklady o odstranění či využití odpadů (vážní listy, faktury atd.) budou předloženy do 10 dnů od ukončení akce nebo spolu se žádostí o vyjádření ke kolaudačnímu souhlasu, popř. užívání stavby, kolaudačnímu řízení apod. na Magistrát města Děčín, odbor životního prostředí. Stavba bude provedena podle projektové dokumentace ověřené ve stavebním řízení, kterou vypracoval; případné změny nesmí být provedeny bez předchozího povolení silničního správního úřadu.

- Upozorňujeme, že pokud stavební odpad investor sám nezpracuje, musí mít jejich předání podle § 13 odst. 1 písm. e) zákona o odpadech v odpovídajícím množství zajištěno písemnou smlouvou již před jejich vznikem.
 - Se zeminou pocházející z pozemků mimo ZPF musí být nakládáno v souladu s ust. § 2 odst. 1 zákona o odpadech, tzn. nekontaminovanou zeminu vytěženou během stavební činnosti lze využít pouze v přirozeném stavu pro účely stavby na místě, na kterém byla vytěžena, v jiném případě je se zeminou nakládáno jako s odpadem, bude tedy odvezena na skládku nebo zařízení k tomu určené.
18. Budou dodrženy podmínky závazného stanoviska odboru životního prostředí Magistrátu města Děčín, na úseku lesního hospodářství, ze dne 24.08.2022 pod č.j. MDC/90022/2022:
- Investor zajistí, že stavba bude provedena způsobem a v rozsahu tak, jak je zakresleno v mapových situacích připojených ke spisu č. MDC/90022/2022.
 - Investor zajistí, že stavbou nebudou přímo dotčeny pozemky určené k plnění funkcí lesa (PUPFL).
 - Investor zajistí dodržení základních povinností ochrany PUPFL uvedené v § 13 odst. 3 lesního zákona, zejména provedení stavebních prací tak, aby na pozemcích a lesních porostech docházelo k co nejmenším škodám; k odstranění případných škod učiní bezprostředně potřebná opatření.
 - Investor zajistí, že v souvislosti se stavbou nedojde k dotčení ustanovení uvedených v § 20 lesního zákona, zejména nebudou předmětné lesní pozemky znečišťovány odpadovým ani jiným materiálem ze stavby.
 - Platnost tohoto souhlasu trvá po dobu realizace a existence předmětné stavby v rozsahu posuzované dokumentace.
19. Budou dodrženy podmínky závazného stanoviska odboru životního prostředí Magistrátu města Děčín, na úseku vodního hospodářství, ze dne 03.08.2022 pod č.j. MDC/83860/2022:
- V místě křížení SO 101 se zatrubněným vodním tokem požadujeme postupovat s opatrností a technologií prací existenci stávajícího zatrubnění přizpůsobit. Nesmí dojít k poškození zatrubnění, v případě, že by k poškození došlo, musí být vše uvedeno do řádného stavu na náklady investora.
 - Zahájení a ukončení prací bude oznámeno Povodí Ohře, státní podnik, provozu Česká Lípa (kontakt: [redacted] v předstihu min. 7 dní.
 - Při pracích prováděných v místě křížení SO 101 se zatrubněným vodním tokem a dále po kompletním ukončení prací bude přizván náš pracovník (viz kontakt výše) ke kontrolám během stavby a po provedení stavby. Z těchto kontrol bude pořízen zápis do stavebního deníku, který bude předložen ke kolaudačnímu řízení.
20. Budou dodrženy podmínky závazného stanoviska Agentura ochrany přírody a krajiny České republiky, č.j. SR/1618/UL/2014-26 ze dne 31.08.2022:
- Ochrana dřevin, které nebudou káceny a budou se nacházet v blízkosti stavby, proběhne v souladu se standardem SPPK ACI 002:2017 Ochrana dřevin při stavební činnosti.
 - Složení travní směsi pro znovu osetí travních ploch bude v souladu se standardem SPPK C02 007:2018 Krajinné trávníky.
 - Výsadba dřevin proběhne v souladu se standardy SPPK C02 003:2016 Funkční výsadby ovocných dřevin v zemědělské krajině a SPPK A02 010:2020 Péče o dřeviny kolem veřejné dopravní infrastruktury.
 - Na veškeré kamenné konstrukce a opevnění bude použit místní druh kamene.
 - Práce v bezprostřední blízkosti tzv. „Božích muk“ (podstavec Sochy sv. Antonína, kat. č. 2000005658) na p.p.č. 2529 v k.ú. Verneřice budou konzultovány s Národním památkovým ústavem.
 - Zařízení staveniště a deponie materiálů budou pouze na plochách zastavěného a zastavitelného území sídla nebo na plochách předem odsouhlasených Agenturou.

- Vozidla vykonávající stavbu budou v době nevykonávání práce parkována v zastavěném nebo zastavitelném území sídel.
 - Započetí stavebních prací bude Agentuře oznámeno minimálně 14dní před jejich zahájením.
 - Cesta VPC5-R bude osazena značkou zákazu vjezdu motorových vozidel s výjimkou hospodařících subjektů.
21. Stavba kteroukoliv svojí částí nezasáhne ve směru do vzdálenosti min. 1,0 m kolmo od vnější hrany stávajícího silničního příkopu či svahu.
 22. V případě, že místě není příkop ani svah nezasáhne do vzdálenosti min. 3,5 m kolmo od přilehlé hrany stávajícího živičného krytu vozovky.
 23. Pokud dojde při realizaci k zachycení archeologického nálezu, je stavebník povinen dle ustanovení § 22 odst. 2 zákona č. 20/1987 Sb., o státní památkové péči, ve znění pozdějších předpisů oznámit záměr Archeologickému ústavu a umožnit jemu nebo oprávněné organizaci provést na dotčeném území záchranný archeologický výzkum.
 24. Prováděním prací nesmí být poškozeni ve svých právech uživatelé nebo vlastníci sousedních nemovitostí a prostorů. Sousední pozemky přilehlé stavbě potřebné pro přístup budou užity pouze v rozsahu dohodnutém před realizací s jednotlivými vlastníky a uvedeny do náležitého stavu v jakém byly před užitím. Sjednání příslušné dohody a náhrady škody je povinen provádět investor – zhotovitel. Veškeré škody způsobené stavbou hradí investor.
 25. Stavba může být užívána pouze na základě kolaudačního souhlasu. Před vydáním kolaudačního souhlasu stavebník požádá o provedení závěrečné kontrolní prohlídky. Nezjistí-li stavební úřad při této prohlídce závažné nedostatky, vydá kolaudační souhlas.

Účastníci řízení, na něž se vztahuje rozhodnutí správního orgánu:

Státní pozemkový úřad, Krajský pozemkový úřad pro Ústecký kraj, Husinecká č.p. 1024/11a, 130 00 Praha 3-Žižkov

Odůvodnění:

Dne 04.11.2022 podal stavebník prostřednictvím svého zástupce žádost o vydání stavebního povolení na výše uvedenou stavbu, uvedeným dnem bylo zahájeno stavební řízení.

Stavba je navržena podle schválených Komplexních pozemkových úprav, které jsou ekvivalentem rozhodnutí u umístění stavby (*viz ust. § 12, odst. 3 Zákona č. 139/2002 o pozemkových úpravách a pozemkových úřadech a o změně zákona č. 229/1991 Sb., o úpravě vlastnických vztahů k půdě a jinému zemědělskému majetku, ve znění pozdějších předpisů*).

Speciální stavební úřad oznámil dne 29.11.2022 zahájení stavebního řízení známým účastníkům řízení a dotčeným orgánům. Silniční správní úřad podle ustanovení § 112 odst. 2 stavebního zákona upustil od ohledání na místě a ústního jednání, protože mu poměry staveniště byly dobře známy a žádost poskytovala dostatečné podklady pro posouzení stavby, a stanovil, že ve lhůtě do 10 dnů od doručení tohoto oznámení mohou účastníci řízení uplatnit své námítky a dotčené orgány svá stanoviska.

V daném případě se jedná o stavební řízení vedené podle stavebního zákona, které je řízením s velkým počtem účastníků dle § 144 zákona č. 500/2004 Sb., správní řád, ve znění pozdějších předpisů (dále jen „správní řád“). Podle § 112 odst. 1 stavebního zákona se v řízení s velkým počtem účastníků oznámení o zahájení stavebního řízení a další úkony v řízení doručují postupem podle § 144 odst. 6 správního řádu, tj. veřejnou vyhláškou. Účastníkům řízení podle § 109 písm. a) až d) a dotčeným orgánům, se doručuje jednotlivě; účastníky podle § 27 odst. 1 správního řádu jsou vždy účastníci řízení podle § 109 písm. a) až d). Účastníkům řízení podle § 109 písm. e) až f) bylo oznámení doručeno veřejnou vyhláškou na úřední desce Magistrátu města Děčín, Městského úřadu Verneřice a způsobem umožňující dálkový přístup. Právní účinky doručení oznámení o zahájení řízení všem účastníkům řízení jsou spojeny s doručením veřejnou vyhláškou na úřední desce Magistrátu města Děčín. Oznámení o zahájení řízení ze dne 29.11.2022 bylo zveřejněno na úřední desce v době od 30.11.2022 do 16.12.2022.

Vzhledem ke skutečnosti, že ve stanovené lhůtě nebyly ve správním řízení vedeném pod shora uvedenou spisovou značkou žádné nové důkazy ani učiněny jiné návrhy, bylo možno vydat rozhodnutí v předmětné věci.

Speciální stavební úřad v provedeném stavebním řízení přezkoumal předloženou žádost z hledisek uvedených v § 111 stavebního zákona, projednal ji s účastníky řízení a s dotčenými orgány a zjistil, že jejím uskutečněním nebo užíváním nejsou ohroženy zájmy chráněné stavebním zákonem, předpisy vydanými k jeho provedení a zvláštními předpisy.

Projektová dokumentace stavby splňuje obecné technické požadavky na stavby a podmínky územního rozhodnutí o umístění stavby. Silniční správní úřad v průběhu řízení neshledal důvody, které by bránily povolení stavby.

Návrh na vydání stavebního povolení (i v průběhu společného řízení) byl doložen projektovou dokumentací stavby, výpisy z katastru nemovitostí, snímkem katastrální mapy, informacemi o pozemcích, plnou mocí a dále těmito rozhodnutími, vyjádřeními a souhlasy:

- Krajské ředitelství policie Ústeckého kraje, č.j. KRPU-124021-2/ČJ-2022-040206 ze dne 26.7.2022
- Agentura ochrany přírody a krajiny České republiky, č.j. SR/1618/UL/2014-26 ze dne 31.8.2022
- Lesy České republiky, s.p., Lesní správa Litoměřice, č.j. LCR236/002333/2022 ze dne 18.8.2022
- Povodí Ohře, s.p., č.j. POH/34273/2022-2/032100 ze dne 30.6.2022
- ČEZ Distribuce a.s., č.j. 0101768496 ze dne 28.6.2022
- ČEZ Distribuce a.s., č.j. 0011267656242 ze dne 1.7.2022
- ČEZ Distribuce a.s., č.j. 0011267657745 ze dne 1.7.2022
- Telco Pro Services a.s., č.j. 0201435171 ze dne 28.6.2022
- ČEZ ICT Services a.s., č.j. 0700572764 ze dne 28.6.2022
- CETIN a.s., č.j. 668632/22 ze dne 29.6.2022
- GasNet Služby s.r.o., č.j. 5002644644 ze dne 14.7.2022
- Magistrát města Děčín, odbor životního prostředí, č.j. MDC/71478/2022 ze dne 27.7.2022
- Magistrát města Děčín, odbor životního prostředí, č.j. MDC/83860/2022 ze dne 3.8.2022
- Magistrát města Děčín, odbor životního prostředí, č.j. MDC/90022/2022 ze dne 24.8.2022
- Severočeské vodovody a kanalizace a.s., č.j. SCVKZAD142544/UTPCUL/Se ze dne 25.7.2022
- Magistrát města Děčín, OSČaŽÚ, odd. silničního správního a dopravního úřadu, č.j. MDC/110892/2022 ze dne 18.10.2022
- Magistrát města Děčín, odbor stavební úřad-odd. Úřad územního plánování, č.j. MDC/78122/2022 ze dne 18.7.2022
- Magistrát města Děčín, odbor stavební úřad-odd. územního rozhodování, památkové péče a speciálního stavebního úřadu, č.j. MDC/77959/2022 ze dne 18.7.2022
- Magistrát města Děčín, odbor stavební úřad-odd. územního rozhodování, památkové péče a speciálního stavebního úřadu, č.j. MDC/128555/2022 ze dne 5.12.2022
- Správa a údržba silnic Ústeckého kraje, příspěvková organizace, č.j. SUSUKDC/DuBel/11549/2022 ze dne 11.7.2022
- Správa a údržba silnic Ústeckého kraje, příspěvková organizace, č.j. SUSUKDC/DuBel/19916/2022 ze dne 6.12.2022

Speciální stavební úřad zajistil vzájemný soulad předložených závazných stanovisek dotčených orgánů vyžadovaných zvláštními předpisy a zahrnul je do podmínek rozhodnutí.

Speciální stavební úřad rozhodl, jak je uvedeno ve výroku rozhodnutí, za použití ustanovení právních předpisů ve výroku uvedených.

Účastníci řízení – další dotčené osoby:

- CETIN a.s., ČEZ Distribuce, a. s., Telco Pro Services, a. s., Severočeské vodovody a kanalizace, a.s., Povodí Ohře, státní podnik, Lesy České republiky, s.p., Lesní správa Litoměřice, Správa a údržba silnic Ústeckého kraje, příspěvková organizace, Město Verneřice.

Vypořádání s návrhy a námitkami účastníků:

- Účastníci neuplatnili návrhy a námítky.

Poučení účastníků:

Proti tomuto rozhodnutí se lze odvolat do 15 dnů ode dne jeho oznámení ke Krajskému úřadu Ústeckého kraje se sídlem v Ústí nad Labem podáním u zdejšího správního orgánu.


Odvolání se podává s potřebným počtem stejnopisů tak, aby jeden stejnopis zůstal správnímu orgánu a aby každý účastník dostal jeden stejnopis. Nepodá-li účastník potřebný počet stejnopisů, vyhotoví je správní orgán na náklady účastníka.

Odvoláním lze napadnout výrokovou část rozhodnutí, jednotlivý výrok nebo jeho vedlejší ustanovení. Odvolání jen proti odůvodnění rozhodnutí je nepřipustné.

Silniční správní úřad po dni nabytí právní moci stavebního povolení zašle stavebníkovi jedno vyhotovení ověřené projektové dokumentace a štítek obsahující identifikační údaje o povolené stavbě. Další vyhotovení ověřené projektové dokumentace zašle vlastníkově stavby, pokud není stavebníkem.

Stavebník je povinen štítek před zahájením stavby umístit na viditelném místě u vstupu na staveniště a ponechat jej tam až do dokončení stavby, případně do vydání kolaudačního souhlasu; rozsáhlé stavby se mohou označit jiným vhodným způsobem s uvedením údajů ze štítku.

Stavba nesmí být zahájena, dokud stavební povolení nenabude právní moci. Stavební povolení pozbývá platnosti, jestliže stavba nebyla zahájena do 2 let ode dne, kdy nabylo právní moci.



ředoucího odboru stavební úřad

Doručí se

I. Účastníci řízení podle § 109 písm. a) až b) stavebního zákona s právy účastníků řízení podle ustanovení § 27 odst. 1 a) správního řádu (do vlastních rukou):

Vodohospodářský atelier, s.r.o., IDDS: rz4a5mz

sídlo: Růženec č.p. 634/54, Soběšice, 644 00 Brno 44

Město Verneřice, IDDS: av6b3nk

sídlo: Mírové náměstí č.p. 138, 407 25 Verneřice

II. Účastníci řízení podle § 109 písm. c) až d) stavebního zákona s právy účastníků řízení podle ustanovení § 27 odst. 1 a) správního řádu (do vlastních rukou):

CETIN a.s., IDDS: qa7425t

sídlo: Českomoravská č.p. 2510/19, 190 00 Praha 9-Libeň

ČEZ Distribuce, a. s., IDDS: v95uqfy

sídlo: Teplická č.p. 874/8, Děčín IV-Podmokly, 405 02 Děčín 2

Telco Pro Services, a. s., IDDS: id6pgkc
sídlo: Duhová č.p. 1531/3, 140 00 Praha 4-Michle
Severočeské vodovody a kanalizace, a.s., IDDS: f7rf9ns
sídlo: Přítkovská č.p. 1689/14, Trnovany, 415 01 Teplice 1
Povodí Ohře, státní podnik, IDDS: 7ptt8gm
sídlo: Bezručova č.p. 4219, 430 03 Chomutov 3
Lesy České republiky, s.p., Lesní správa Litoměřice, IDDS: e8jcfsn
sídlo: Přemyslova č.p. 1106/19, Nový Hradec Králové, 500 08 Hradec Králové 8
Správa a údržba silnic Ústeckého kraje, příspěvková organizace, IDDS: 6hevxe
sídlo: Ruská č.p. 260/13, Dubí-Pozorka, 417 03 Pozorka

Veřejnou vyhláškou obdrží

III. Účastníci řízení podle ust. § 109 písm. e) a f) stavebního zákona s právy účastníků řízení podle ustanovení § 27 odst. 2 správního řádu, tj. vlastníci sousedních pozemků nebo staveb (jejichž vlastnická nebo jiná věcná práva mohou být záměrem stavby přímo dotčena):

Identifikace označením pozemků a staveb evidovaných v katastru nemovitostí:

parc. č. 2525, 2526, 2527, 2528, 2533, 25332, 2531, 2530 v kat. území Verneřice.

parc. č. 1584, 1528, 1555, 1599, 1509, 1483, 1507, 1625, 1615, 1581, 1550, 1549, 1526, 1506, 1641, 1454, 1353, 1326, 1455, 1456, 1414, 13546, 1357, 1415, 1457, 1484, 1301, 189, 185/1, 188/1, 207/7, 1356, 1354, 1271, 1296, 1297, 1298, 1299 v kat. území Loučky u Verneřic.

st.p.č. 23, 22/1 v kat. území Loučky u Verneřic.

Úřady pro vyvěšení veřejné vyhlášky na úřední desku

Magistrát města Děčín
Městský úřad Verneřice

Dotčené orgány

Agentura ochrany přírody a krajiny České republiky, regionální pracoviště Správa CHKO České středohoří, IDDS: 6npdyiv

sídlo: Michalská č.p. 260/14, Litoměřice-Město, 412 01 Litoměřice 1

Krajské ředitelství policie Ústeckého kraje, Územní odbor Děčín, dopravní inspektorát, IDDS: a64ai6n

sídlo: Lidické náměstí č.p. 899/9, Ústí nad Labem-centrum, 400 01 Ústí nad Labem 1

Magistrát města Děčín, Odbor stavební úřad, oddělení Úřad územního plánování, Osu, Mírové nám. č.p. 1175/5, Děčín IV-Podmokly, 405 02 Děčín 2

Magistrát města Děčín, Odbor stavební úřad, oddělení územního rozhodování, památkové péče a speciální stavební úřad, Osu, Mírové nám. č.p. 1175/5, Děčín IV-Podmokly, 405 38 Děčín 2

Magistrát města Děčín, Odbor životního prostředí, Ožp, Mírové nám. č.p. 1175/5, Děčín IV-Podmokly, 405 02 Děčín 2

Magistrát města Děčín, OSČaŽÚ, odd. silničního správního a dopravního úřadu, Osc, Mírové nám. č.p. 1175/5, Děčín IV-Podmokly, 405 38 Děčín 2

Ministerstvo obrany, Sekce nakládání s majetkem MO, odbor ochrany územních zájmů, odd. ochrany územních zájmů Čechy, IDDS: hjyaavk

sídlo: Na Valech č.p. 76, Litoměřice-Město, 412 01 Litoměřice 1

Městský úřad Verneřice, silniční správní úřad, IDDS: av6b3nk

sídlo: Mírové náměstí č.p. 138, 407 25 Verneřice

Poplatek:

Správní poplatek podle zákona č. 634/2004 Sb., o správních poplatcích, ve znění pozdějších předpisů se nevyměňuje.